

HAITI

NE SOYEZ PAS BLOQUES PAR UN PNEU CREVE!

Avec la pompe-obturatrice TEXACO il ne faut que 60 secondes pour regonfler un pneu crevé et il restera gonflé sur au moins 160 kms. Plus qu'il ne faut pour atteindre une station-service et faire effectuer une réparation définitive.
Plus de vêtements salis. Plus de changements de roues au bord des routes encombrées. Plus de dépanneuse à attendre.
En bombe aérosol très pratique. Pour pneus avec ou sans chambre à air.
Il existe aussi une pompe-obturatrice de grande taille pour camions.
Consultez votre distributeur TEXACO

TEXACO POMPE POUR PNEUS OBTURATEUR DE CREVAISONS

TEXACO

Don't let a flat get you down!

It takes just 60 seconds to inflate a flat tire with Texaco Tire Inflator-Puncture Sealer. And it will stay inflated for at least 100 miles. Plenty of time to reach a service station for a permanent repair.
No smudged clothing. No changing tires on busy highways. No waiting for road service.
Handy aerosol can. For tube or tubeless tires. And there's a special size for trucks.
See your Texaco Dealer.

TEXACO TIRE INFLATOR-PUNCTURE SEALER

TEXACO

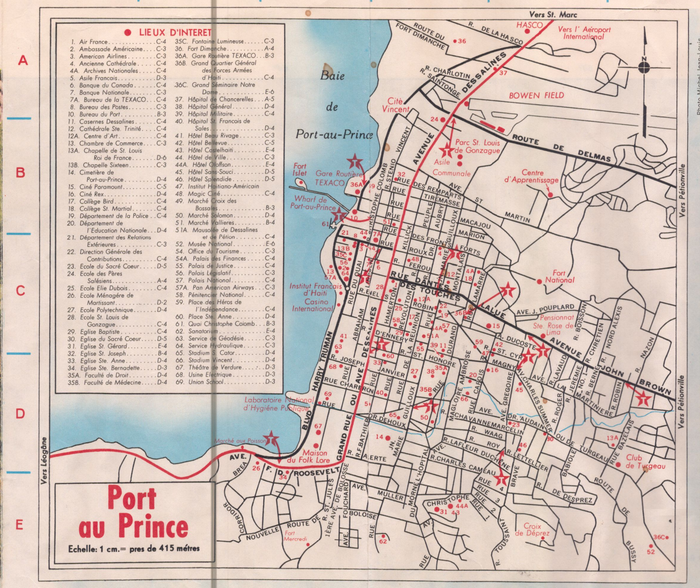



Photo Michel Jean-Louis

Kenscoff: A mountain resort.
Kenscoff: Station de montagne.

Fisherman's hut near Belle Anse.
Habitation de pecheurs pres de Belle-Anse.

Loading sugar cane on an ox-cart.
Recolte de la canne a sucre

Photo G. Mustafa - Borak - Courtesy de la C.T.C. Holding - Photo G. Mustafa - Borak - Courtesy de la C.T.C. Holding - Photo G. Mustafa - Borak - Courtesy de la C.T.C. Holding

TAC A 001768C N HA

HAITI

LEGENDE

LES ROUTES PRINCIPALES SONT DESSINEES EN ROUGE

Lieux d'intérêt
Centrales sucrières
Aeroports
Capitale Nationale
Sections
Chef lieu de Départements
Des distances en kilomètres sont indiquées le long des routes
Les distances sur la carte sont données en kilomètres
Surface dure (routes de toute saison)
Routes semi-surfacées
Routes non améliorées
Routes de jonction... Le type de surface n'est pas indiqué
Chemins de fer
unéros des routes
Des distances en kilomètres ere les villes et les intersections sont indiqués
Les élévations sont données sur la carte en mètres
Il est bon de prendre des informatious dans chaque localité

Echelle en kilomètres: 0 5 10 20 30 40
1 Pouce = 11.3 Mille — 1 Centimètre = 7.5 Kilomètres

Propriété © de Rand McNally & Co. Lithographié aux U.S.A. Tous droits réservés Edition du 1974
Copyright © by Rand McNally & Co. Lithographed in U.S.A. All rights reserved. 1974 Edition

PRINCIPALES STATIONS TEXACO

POPULATION DES CITES ET VILLES
0-500
500-1000
1000-5000
5000-10,000
10,000-25,000
25,000-100,000
100,000 et de plus

COMMENT UTILISER LE TABLEAU DES DISTANCES

La valeur contenue à l'intersection des lignes correspondant à deux villes quelconques est la distance approximative en kilomètres entre ces villes.

	Aquin	Cap-Haïtien	Duvalierville	Port-Liberté	Gonaïves	Hinche	Jacmel	Jérémie	Kenscoff	Lascahobas	Léogâne	Les Cayes	Miragoâne	Mirebalais	Petit-Goâve	Port-de-Paix	Port-au-Prince	St. Marc
Aquin		173	412	239	468	56	295	309	103	136	159	266	311	218	367	208	355	127
Cap-Haïtien				412	239	468	56	295	309	103	136	159	266	311	218	367	208	355
Duvalierville					173	295	468	56	239	412	367	208	159	266	311	218	136	103
Port-Liberté						412	239	468	56	295	309	103	136	159	266	311	218	367
Gonaïves							173	412	239	468	56	295	309	103	136	159	266	311
Hinche								173	412	239	468	56	295	309	103	136	159	266
Jacmel									173	412	239	468	56	295	309	103	136	159
Jérémie										173	412	239	468	56	295	309	103	136
Kenscoff											173	412	239	468	56	295	309	103
Lascahobas												173	412	239	468	56	295	309
Léogâne													173	412	239	468	56	295
Les Cayes														173	412	239	468	56
Miragoâne															173	412	239	468
Mirebalais																173	412	239
Petit-Goâve																	173	412
Port-de-Paix																		173
Port-au-Prince																		
St. Marc																		

Océan Atlantique
Golfe de la Gonâve
Mer des Antilles
Canal du Sud ou de la Gonâve
Canal de Mône ou Passe du Vent
Canal de la Tortue
Port-de-Paix
Gonaïves
St. Marc
Port-au-Prince
Jacmel
Jérémie
Les Cayes
Cap-Haïtien
Miragoâne
Petit-Goâve
Kenscoff
Lascahobas
Mirebalais
Hinche
Pétionville
Belle-Anse
Elias Piña
Monte Cristi
Santiago de la Cruz
Restauracion
Dajabon
Pedernales
Anse-à-Pitres
Vers Santiago
Vers Dajabon
Vers Elias Piña
Vers Pedernales
Vers Enriquillo
Vers Baoruco
Vers Neiba
Vers Les Cayes
Vers Port-au-Prince
Vers Jacmel
Vers Jérémie
Vers Port-de-Paix
Vers St. Marc
Vers Gonaïves
Vers Cap-Haïtien
Vers Hinche
Vers Mirebalais
Vers Lascahobas
Vers Kenscoff
Vers Pétionville
Vers Belle-Anse
Vers Anse-à-Pitres
Vers Port-au-Prince
Vers Les Cayes
Vers Jérémie
Vers Jacmel
Vers Miragoâne
Vers Gonaïves
Vers Port-de-Paix